



**ГУБЕРНАТОР
ЯРОСЛАВСКОЙ ОБЛАСТИ**

Советская пл., д. 3, г. Ярославль, 150000
Телефоны (4852) 72-82-53, 78-60-03
Факс (4852) 73-05-65
e-mail: gubern@yarregion.ru

Председателю
Ярославской областной Думы

М.В. Боровицкому

28 АПР 2021

№ *11X.01-0507/21*

На № _____ от _____

О законодательной инициативе

Уважаемый Михаил Васильевич!

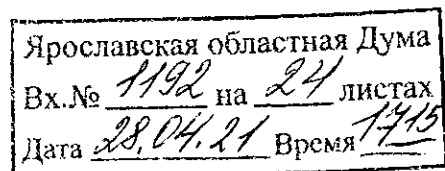
В соответствии со статьей 27 Устава Ярославской области вношу в Ярославскую областную Думу проект закона Ярославской области «О прогнозном плане (программе) приватизации имущества, находящегося в собственности Ярославской области, на 2021 год».

Официальным представителем Губернатора области по указанному законопроекту назначен заместитель Председателя Правительства Ярославской области Колесов Р.А.

Приложение: на 23 л. в 1 экз.

С уважением,

Д.Ю. Миронов



Проект вносит
Губернатор Ярославской области

Д.Ю. Миронов



ЗАКОН ЯРОСЛАВСКОЙ ОБЛАСТИ

**О прогнозном плане (программе) приватизации имущества,
находящегося в собственности Ярославской области, на 2021 год**

Принят Ярославской областной Думой
« ____ » _____ 2021 года

Утвердить прогнозный план (программу) приватизации имущества,
находящегося в собственности Ярославской области, на 2021 год согласно
приложению к настоящему Закону.

Губернатор
Ярославской области

Д.Ю. Миронов

« ____ » _____ 2021 г.

№ _____

**Прогнозный план (программа)
приватизации имущества, находящегося в собственности
Ярославской области, на 2021 год**

Прогнозный план (программа) приватизации имущества, находящегося в собственности Ярославской области, на 2021 год разработан в соответствии с Федеральным законом от 21 декабря 2001 года № 178-ФЗ «О приватизации государственного и муниципального имущества», Законом Ярославской области от 28.12.2011 № 58-з «Об управлении и распоряжении имуществом Ярославской области».

Основной задачей и направлением государственной политики в сфере приватизации имущества, находящегося в собственности Ярославской области, в 2021 году является приватизация имущества, находящегося в собственности Ярославской области, которое не является необходимым для обеспечения выполнения государственных функций и полномочий Ярославской области как субъекта Российской Федерации.

Основным направлением приватизации имущества на период 2022 и 2023 годов является оптимизация состава имущества, находящегося в собственности Ярославской области.

**Перечень имущества, находящегося в собственности
Ярославской области, подлежащего приватизации**

Наименование имущества	Адрес (местоположение) имущества	Площадь имущества (кв.м)	Предполагаемый срок приватизации
2	3	4	5
Центр развития творчества детей и юношества, кадастровый номер 76:23:010101:189281	Ярославская область, г. Ярославль, проспект Октября, д. 38	1 599,3	второе полугодие
с земельным участком, кадастровый номер 76:23:050205:31	установлено относительно ориентира, расположенного в границах участка. Почтовый адрес ориентира: Ярославская область, г. Ярославль, проспект Октября, д. 38	1 526	

Пояснительная записка к проекту закона Ярославской области
«О прогнозном плане (программе) приватизации имущества,
находящегося в собственности Ярославской области, на 2021 год»

Проект закона Ярославской области «О прогнозном плане (программе) приватизации имущества, находящегося в собственности Ярославской области, на 2021 год» (далее – проект закона) разработан в соответствии с Федеральным законом от 21.12.2001 № 178-ФЗ «О приватизации государственного и муниципального имущества» и Законом Ярославской области от 28.12.2011 № 58-з «Об управлении и распоряжении имуществом Ярославской области».

Проект прогнозного плана (программы) приватизации имущества, находящегося в собственности Ярославской области, рассмотрен на заседании комиссии по приватизации имущества, находящегося в собственности Ярославской области, рассмотрению экономической эффективности деятельности государственных унитарных предприятий Ярославской области и оценке целесообразности увеличения уставных фондов (капиталов) государственных предприятий Ярославской области и хозяйственных обществ с участием Ярославской области и одобрен Правительством Ярославской области.

В прогнозный план (программу) приватизации имущества, находящегося в собственности Ярославской области, предлагается включить нежилое здание – Центр развития творчества детей и юношества (площадь 1 599,3 кв.м), расположенное по адресу: Ярославская область, г. Ярославль, проспект Октября, д. 38, с земельным участком (площадь 1 526 кв.м).

Принятие законопроекта не потребует признания утратившими силу, приостановления действия, изменения или принятия иных законодательных актов Ярославской области.

Финансово-экономическое обоснование
к проекту закона Ярославской области «О прогнозном плане (программе)
приватизации имущества, находящегося в собственности
Ярославской области, на 2021 год»

В результате реализации прогнозного плана (программы) приватизации имущества, находящегося в собственности Ярославской области (далее – план приватизации), на 2021 год прогнозируемое поступление доходов в областной бюджет составит не менее 30 миллионов рублей.

С учетом того, что в план приватизации на 2021 год включен объект имущества, в отношении которого с 2014 года неоднократно проводилась процедура торгов, но объект не был реализован в соответствии с ранее утвержденными планами приватизации, соответствующие изменения в закон об областном бюджете в части увеличения доходов на сумму дополнительных поступлений от приватизации имущества будут внесены по результатам проведения мероприятий по приватизации соответствующего имущества.

ВЫПИСКА

из Протокола заседания комиссии по приватизации имущества, находящегося в собственности Ярославской области, рассмотрению экономической эффективности деятельности государственных унитарных предприятий Ярославской области и оценке целесообразности увеличения уставных фондов (капиталов) государственных предприятий Ярославской области и хозяйственных обществ с участием Ярославской области
№ 1/ 21 от 17.02.2021

1. Присутствовавшие

Председатель комиссии:	Колесов Роман Андреевич	Заместитель Председателя Правительства области, председатель комиссии
Секретарь комиссии:	Рязанова Юлия Витальевна	заместитель начальника отдела управления предприятиями с участием области и казной департамента имущественных и земельных отношений Ярославской области

ФИО	Должность	ОИВ ЯО/СППО/организация
Члены комиссии:		
Золотов Леонид Анатольевич	Директор	Департамент имущественных и земельных отношений Ярославской области
Долгов Алексей Николаевич	Директор	Департамент финансов Ярославской области
Шевченко Марина Васильевна	Заместитель директора	Департамент имущественных и земельных отношений Ярославской области
Жиленко Наталья Валерьевна	Заместитель директора	Департамента экономики и стратегического планирования Ярославской области
Прозоровский Роман Михайлович	Начальник отдела планирования, исполнения бюджета и работы с подведомственными учреждениями	Департамент инвестиций и промышленности Ярославской области

2. Повестка заседания

№	Вопрос повестки	Докладчик/выступающий
1	О формировании прогнозного плана (программы) приватизации имущества, находящегося в собственности Ярославской области, на 2021 год	Золотов Л.А. Шевченко М.В.

3. Основные результаты заседания

Решили

№	Решение	Результаты голосования
1.	Включить в прогнозный план приватизации имущества, находящегося в собственности Ярославской области, на 2021 год предложенные объекты: Земельный участок, площадь 1 526 кв м, кадастровый номер 76:23:050205:31, местоположение Ярославская область, г. Ярославль, просп. Октября, д. 38.	«за» - 6

с расположенным на нем следующим объектом имущества:

центр развития творчества детей и юношества, площадь 1 599,3 кв м,
кадастровый номер 76.23.010101.189281

Протокол вел:



Рязанова Ю.В.

Выписка из Единого государственного реестра недвижимости об объекте недвижимости
Сведения о характеристиках объекта недвижимости

На основании запроса от 24.02.2021 г., поступившего на рассмотрение 26.02.2021 г., сообщаем, что согласно записям Единого государственного реестра недвижимости:

Здание		вид объекта недвижимости	
Лист №	Раздела 1	Всего листов раздела 1:	Всего листов выписки:
26.02.2021	№ 99/2021/377693268		
Кадастровый номер:		76:23:010101:189281	
Номер кадастрового квартала:		76:23:050205	
Дата присвоения кадастрового номера:		14.01.2014	
Ранее присвоенный государственный учетный номер:		Условный номер: 76:23:050205:0031:0030008170001, Инвентарный номер: 817	
Адрес:		Ярославская область, г Ярославль, пр-кт Октября, д 38	
Площадь, м²:		1599.3	
Назначение:		Нежилое здание	
Наименование:		Центр развития творчества детей и юношества	
Количество этажей, в том числе подземных этажей:		2, в том числе подземных 1	
Материал наружных стен:		данные отсутствуют	
Год ввода в эксплуатацию по завершении строительства:		данные отсутствуют	
Год завершения строительства:		1886	
Кадастровая стоимость, руб.:		38681384.26	
Государственный регистратор		ФГИС ЕГРН	
полное наименование должности		подпись	
		инициалы, фамилия	

М.П.

Сведения о характеристиках объекта недвижимости

На основании запроса от 24.02.2021 г., поступившего на рассмотрение 26.02.2021 г., сообщаем, что согласно записям Единого государственного реестра недвижимости:

Здание		вид объекта недвижимости	
Лист №	Раздела 1	Всего листов раздела 1:	Всего листов выписки:
26.02.2021	№ 99/2021/377693268		
Кадастровый номер:		76:23:010101:189281	
Кадастровые номера иных объектов недвижимости, в пределах которых расположен объект недвижимости:		76:23:050205:31	
Кадастровые номера помещений, машино-мест, расположенных в здании или сооружении:		данные отсутствуют	
Кадастровые номера объектов недвижимости, из которых образован объект недвижимости:		данные отсутствуют	
Кадастровые номера образованных объектов недвижимости:		данные отсутствуют	
Сведения о включении объекта недвижимости в состав предприятия как имущественного комплекса:			
Сведения о включении объекта недвижимости в состав единого недвижимого комплекса:			
Кадастровый номер земельного участка, если входящие в состав единого недвижимого комплекса объекты недвижимости расположены на одном земельном участке		данные отсутствуют	
Виды разрешенного использования:		данные отсутствуют	
Сведения о включении объекта недвижимости в реестр объектов культурного наследия:		Является выявленным объектом культурного наследия №148 Памятник Дом Дунаева, Постановление Администрации Ярославской области №148 от 03.09.2004 г.	
Сведения о кадастровом инженере:		данные отсутствуют	
Статус записи об объекте недвижимости:		Сведения об объекте недвижимости имеют статус "актуальные, ранее учтенные"	
Особые отметки:		76:23:010101:197530. Сведения необходимые для заполнения раздела 5 отсутствуют. Сведения необходимые для заполнения раздела 5.1 отсутствуют. Сведения необходимые для заполнения раздела 6 отсутствуют. Сведения необходимые для заполнения раздела 6.1 отсутствуют. Сведения необходимые для заполнения раздела 7 отсутствуют. Сведения необходимые для заполнения раздела 8 отсутствуют.	
Получатель выписки:		Департамент имущественных и земельных отношений Ярославской области	
Государственный регистратор			ФГИС ЕГРН

Сведения о зарегистрированных правах

Здание		вид объекта недвижимости	
Лист № <u>2</u> Раздела <u>2</u>	Всего листов раздела <u>2</u> : _____	Всего разделов: _____	Всего листов выписки: _____
26.02.2021 № 99/2021/377693268			
Кадастровый номер:		76:23:010101:189281	
1. Правообладатель (правообладатели):	1.1. Ярославская область		
2. Вид, номер и дата государственной регистрации права:	2.1. Собственность, № 76-76-01/086/2008-251 от 19.05.2008		
3. Ограничение прав и обременение объекта недвижимости:	не зарегистрировано		
5. Заявленные в судебном порядке права требования:	данные отсутствуют		
6. Сведения о возражении в отношении зарегистрированного права:	данные отсутствуют		
7. Сведения о наличии решения об изъятии объекта недвижимости для государственных и муниципальных нужд:	данные отсутствуют		
8. Сведения о невозможности государственной регистрации без личного участия правообладателя или его законного представителя:			
9. Правопритязания и сведения о наличии поступивших, но не рассмотренных заявлений о проведении государственной регистрации права (перехода, прекращения права), ограничения права или обременения объекта недвижимости, сделки в отношении объекта недвижимости:	данные отсутствуют		
10. Сведения об осуществлении государственной регистрации сделки, права, ограничения права без необходимого в силу закона согласия третьего лица, органа:	данные отсутствуют		
Государственный регистратор		ФГИС ЕГРН	
полное наименование должности		подпись	инициалы, фамилия

М.П.

ПК ЕГРП. В html-документе этой выписки есть два раздела, содержащих информацию о правах: по данным ГКН и по данным ЕГРП. Сервисы визуализации Росреестра в разделе 2 печатного представления выписки отображают сведения из ЕГРП. Если вы хотите просмотреть данные из ГКН, нажмите на кнопку "Показать данные по правам из ГКН". Дополнительная информация о правах из ГКН будет выведена в раздел 1. Актуальность сведений о правах в указанных реквизитах рекомендуем проверять путем сравнения дат регистрационных записей.
 Показать данные по правам из ГКН

ФГИС ЕГРН

полное наименование органа регистрации прав

Раздел 1

Выписка из Единого государственного реестра недвижимости об объекте недвижимости
Сведения о характеристиках объекта недвижимости

На основании запроса от 24.02.2021 г., поступившего на рассмотрение 26.02.2021 г., сообщаем, что согласно записям Единого государственного реестра недвижимости:

Земельный участок		
(вид объекта недвижимости)		
Лист № _____	Раздела 1	Всего листов раздела 1: _____
26.02.2021 № 99/2021/377692454		Всего листов выписки: _____
Кадастровый номер:		76:23:050205:31

Номер кадастрового квартала:	76:23:050205
Дата присвоения кадастрового номера:	13.09.2004
Ранее присвоенный государственный учетный номер:	данные отсутствуют
Адрес:	установлено относительно ориентира, расположенного в границах участка. Почтовый адрес ориентира: обл. Ярославская, г. Ярославль, пр-кт Октября, дом № 38
Площадь:	1526 кв. м
Кадастровая стоимость, руб.:	562771.88
Кадастровые номера расположенных в пределах земельного участка объектов недвижимости:	76:23:010101:189281
Кадастровые номера объектов недвижимости, из которых образован объект недвижимости:	данные отсутствуют
Кадастровые номера образованных объектов недвижимости:	данные отсутствуют
Сведения о включении объекта недвижимости в состав предприятия как имущественного комплекса:	

Государственный регистратор	ФГИС ЕГРН
полное наименование должности	подпись
	инициалы, фамилия

М.П.

Выписка из Единого государственного реестра недвижимости об объекте недвижимости
Сведения о характеристиках объекта недвижимости

Земельный участок	
Лист № _____	Всего листов раздела 1: _____
(вид объекта недвижимости)	
Раздела 1	Всего листов выписки: _____
26.02.2021 № 99/2021/377692454	
Кадастровый номер: 76:23:050205:31	

Категория земель:	Земли населённых пунктов
Виды разрешенного использования:	для эксплуатации здания дома культуры
Сведения о кадастровом инженере:	данные отсутствуют
Сведения о лесах, водных объектах и об иных природных объектах, расположенных в пределах земельного участка:	данные отсутствуют
Сведения о том, что земельный участок полностью или частично расположен в границах зоны с особыми условиями использования территории или территории объекта культурного наследия	данные отсутствуют
Сведения о том, что земельный участок расположен в границах особой экономической зоны, территории опережающего социально-экономического развития, зоны территориального развития в Российской Федерации, игорной зоны:	данные отсутствуют
Сведения о том, что земельный участок расположен в границах особо охраняемой природной территории, охотничьих угодий, лесничеств, лесопарков:	данные отсутствуют
Сведения о результатах проведения государственного земельного надзора:	данные отсутствуют
Сведения о расположении земельного участка в границах территории, в отношении которой утвержден проект межевания территории:	данные отсутствуют

Государственный регистратор	ФГИС ЕГРН
полное наименование должности	подпись
	инициалы, фамилия

М.П.

Выписка из Единого государственного реестра недвижимости об объекте недвижимости
Сведения о характеристиках объекта недвижимости

(вид объекта недвижимости)	
Лист № _____	Всего листов раздела 1: _____
Раздела 1: _____	Всего разделов: _____
Всего листов выписки: _____	
26.02.2021 № 99/2021/377692454	
Кадастровый номер: 76:23:050205:31	

Условный номер земельного участка:	данные отсутствуют
Сведения о принятии акта и (или) заключении договора, предусматривающих предоставление в соответствии с земельным законодательством исполнительным органом государственной власти или органом местного самоуправления находящегося в государственной или муниципальной собственности земельного участка для строительства наемного дома социального использования или наемного дома коммерческого использования:	данные отсутствуют
Сведения о том, что земельный участок или земельные участки образованы на основании решения об изъятии земельного участка и (или) расположенного на нем объекта недвижимости для государственных или муниципальных нужд:	данные отсутствуют
Сведения о том, что земельный участок образован из земель или земельного участка, государственная собственность на которые не разграничена:	данные отсутствуют
Сведения о наличии земельного спора о местоположении границ земельных участков:	данные отсутствуют
Статус записи об объекте недвижимости:	Сведения об объекте недвижимости имеют статус "актуальные, ранее учтенные"
Особые отметки:	Сведения о видах разрешенного использования имеют статус «Актуальные незасвидетельствованные». Право (ограничение права, обременение объекта недвижимости) зарегистрировано на данный объект недвижимости с видами разрешенного использования «Для размещения объектов жилищно-коммунального хозяйства». Сведения необходимые для заполнения раздела 3.1 отсутствуют.
Получатель выписки:	Департамент имущественных и земельных отношений Ярославской области

Государственный регистратор	ФГИС ЕГРН
полное наименование должности	подпись
	инициалы, фамилия

М.П.

Выписка из Единого государственного реестра недвижимости об объекте недвижимости
Сведения о зарегистрированных правах

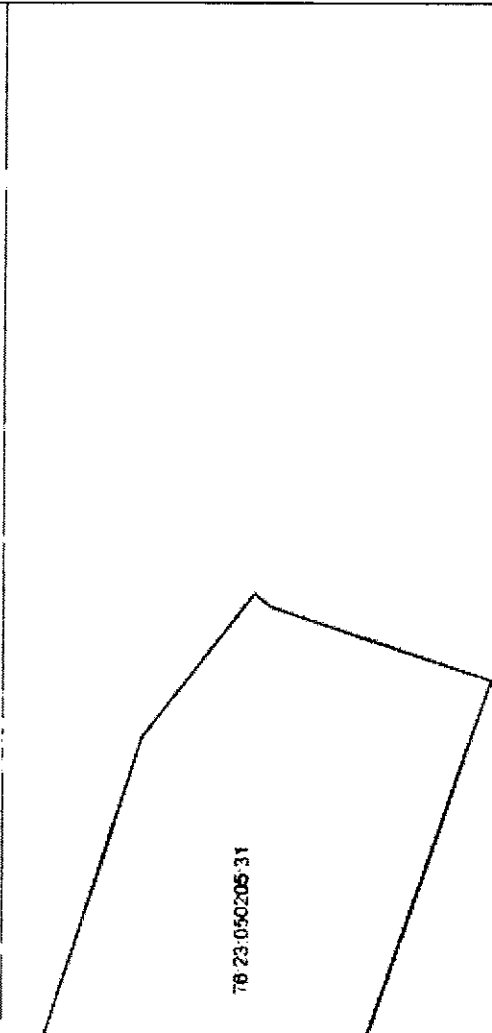
Земельный участок		(вид объекта недвижимости)	
Лист № _____	Раздела <u>2</u>	Всего листов разделов: _____	Всего листов выписки: _____
26.02.2021 № 99/2021/377692454			
Кадастровый номер:		76:23:050205:31	
1.	Правообладатель (правообладатели):	1.1. Ярославская область	
2.	Вид, номер и дата государственной регистрации права:	2.1. Собственность, № 76-76-01/297/2009-048 от 04.01.2010	
3.	Ограничение прав и обременение объекта недвижимости:	не зарегистрировано	
4.	Договоры участия в долевом строительстве:	не зарегистрировано	
5.	Заявленные в судебном порядке права требования:	данные отсутствуют	
6.	Сведения о возражении в отношении зарегистрированного права:	данные отсутствуют	
7.	Сведения о наличии решения об изъятии объекта недвижимости для государственных и муниципальных нужд:	данные отсутствуют	
8.	Сведения о невозможности государственной регистрации без личного участия правообладателя или его законного представителя:		
9.	Правопритязания и сведения о наличии поступивших, но не рассмотренных заявлений о проведении государственной регистрации права (перехода, прекращения права), ограничения права или обременения объекта недвижимости, сделки в отношении объекта недвижимости:	данные отсутствуют	
10.	Сведения об осуществлении государственной регистрации сделки, права, ограничения права без необходимого в силу закона согласия третьего лица, органа:	данные отсутствуют	
11.	Сведения о невозможности государственной регистрации перехода, прекращения, ограничения права на земельный участок из земель сельскохозяйственного назначения:		

Государственный регистратор	ФГИС ЕГРН
полное наименование должности	инициалы, фамилия

М.П.

Выписка из Единого государственного реестра недвижимости об объекте недвижимости
Описание местоположения земельного участка

Земельный участок		(вид объекта недвижимости)	
Лист № <u>3</u> Раздела <u>3</u>	Всего листов раздела <u>3</u> :	Всего разделов:	Всего листов выписки:
26.02.2021 № 99/2021/377692454			
Кадастровый номер:		76:23:050205:31	

План (чертеж, схема) земельного участка	
	
Масштаб 1: данные отсутствуют	Условные обозначения:

Государственный регистратор	ФГИС ЕГРН
полное наименование должности	подпись
	инициалы, фамилия

М.П.

Выписка из Единого государственного реестра недвижимости об объекте недвижимости
Описание местоположения земельного участка

Земельный участок		(вид объекта недвижимости)	
Лист № <u>3.2</u> Раздела <u>3.2</u>	Всего листов раздела <u>3.2</u> :	Всего листов выписки:	
26.02.2021 № 99/2021/377692454		76:23:050205:31	
Кадастровый номер:			

Сведения о характерных точках границы земельного участка
 Система координат: МСК-76
 Зона №

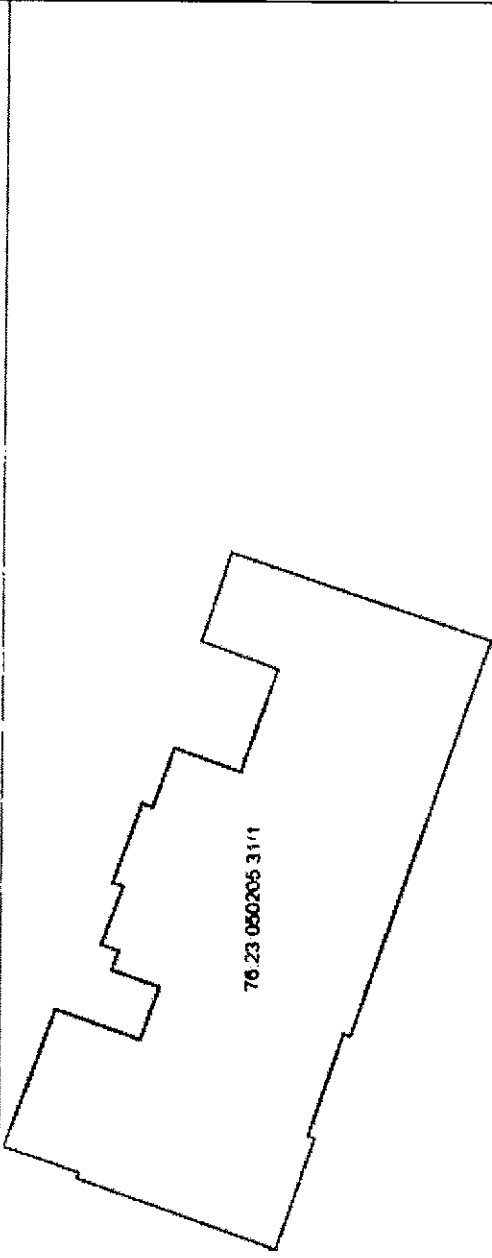
Номер точки	Координаты		Описание закрепления на местности	Средняя квадратическая погрешность определения координат характерных точек границ земельного участка, м
	X	Y		
1	2	3	4	5
1	376736.66	1329080.13	данные отсутствуют	0.1
2	376757.15	1329087	данные отсутствуют	0.1
3	376758.53	1329088.18	данные отсутствуют	0.1
4	376768.77	1329074.81	данные отсутствуют	0.1
5	376777.09	1329048.78	данные отсутствуют	0.1
6	376779.21	1329042.28	данные отсутствуют	0.1
7	376780.9	1329037.05	данные отсутствуют	0.1
8	376754.84	1329027.52	данные отсутствуют	0.1
9	376753.2	1329032.24	данные отсутствуют	0.1
10	376750.15	1329041.03	данные отсутствуют	0.1
11	376747.4	1329048.99	данные отсутствуют	0.1

Государственный регистратор	ФГИС ЕГРН
полное наименование должности	подпись
	инициалы, фамилия

М.П.

Выписка из Единого государственного реестра недвижимости об объекте недвижимости
Сведения о частях земельного участка

Земельный участок	
(вид объекта недвижимости)	
Лист № 4 Раздела 4	Всего листов раздела 4: _____
26.02.2021 № 99/2021/377692454	Всего листов выписки: _____
Кадастровый номер: 76:23:050205:31	

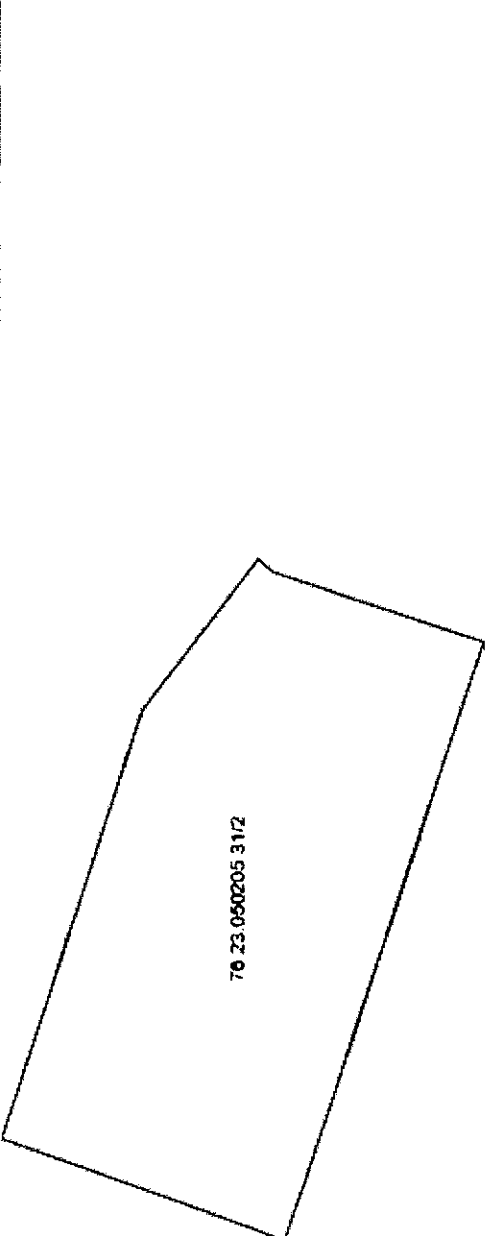
План (чертеж, схема) части земельного участка	Учетный номер части: 76:23:050205:31/1
	
Масштаб 1: данные отсутствуют	Условные обозначения:

Государственный регистратор	ФГИС ЕГРН
полное наименование должности	подпись
	инициалы, фамилия

М.П.

Выписка из Единого государственного реестра недвижимости об объекте недвижимости
Сведения о частях земельного участка

Земельный участок	
(вид объекта недвижимости)	
Лист № _____	Всего листов выписки: _____
Раздела <u>4</u>	Всего разделов: _____
26.02.2021 № 99/2021/377692454	
Кадастровый номер: 76:23:050205:31	

План (чертеж, схема) части земельного участка	Учетный номер части: 76:23:050205:31/2
	
Масштаб 1: данные отсутствуют	Условные обозначения:

Государственный регистратор	ФГИС ЕГРН
полное наименование должности	подпись
	инициалы, фамилия

М.П.

Выписка из Единого государственного реестра недвижимости об объекте недвижимости
Сведения о частях земельного участка

Земельный участок		(вид объекта недвижимости)	
Лист № <u>4.1</u>	Раздела <u>4.1</u>	Всего листов раздела <u>4.1</u> :	Всего листов выписки: _____
26.02.2021 № 99/2021/377692454		Кадастровый номер: 76:23:050205:31	

Учетный номер части	Площадь (м ²)	Содержание ограничения в использовании или ограничения права на объект недвижимости или обременения объекта недвижимости
1	2	3
1	999	Иные ограничения (обременения) прав
2	1436	Ограничения прав на земельный участок, предусмотренные статьями 56, 56.1 Земельного кодекса Российской Федерации, 76.23.0.60, Постановление № 660-пот 10.12.2008

Государственный регистратор	ФГИС ЕГРН
полное наименование должности	подпись
	инициалы, фамилия

М.П.

Выписка из Единого государственного реестра недвижимости об объекте недвижимости
Сведения о частях земельного участка

Земельный участок

(вкл. объекта недвижимости)

Лист № Раздела 4.2 Всего листов раздела 4.2: Всего разделов: Всего листов выписки:

26.02.2021 № 99/2021/377692454

Кадастровый номер: 76:23:050205:31

Сведения о характерных точках границы части (частей) земельного участка

Учетный номер части: 1

Система координат: МСК-76

Зона №

Номер точки	Координаты, м		Описание закрепления на местности	Средняя квадратическая погрешность определения координат характерных точек границы части земельного участка, м
	X	Y		
1	2	3	4	5
1	376736.66	1329080.13	данные отсутствуют	0.1
2	376757.15	1329087	данные отсутствуют	0.1
2	376757.15	1329087	данные отсутствуют	0.1
3	376758.53	1329088.18	данные отсутствуют	0.1
4	376768.77	1329074.81	данные отсутствуют	0.1
5	376777.09	1329048.78	данные отсутствуют	0.1
6	376779.21	1329042.28	данные отсутствуют	0.1
7	376780.9	1329037.05	данные отсутствуют	0.1
9	376753.2	1329032.24	данные отсутствуют	0.1
10	376750.15	1329041.03	данные отсутствуют	0.1
11	376747.4	1329048.99	данные отсутствуют	0.1
12	376759.43	1329079.98	данные отсутствуют	0.1
13	376753.41	1329077.79	данные отсутствуют	0.1
14	376756.29	1329069.73	данные отсутствуют	0.1
15	376761.47	1329071.58	данные отсутствуют	0.1
16	376763.14	1329066.91	данные отсутствуют	0.1

Государственный регистратор

полное наименование должности

подпись

инициалы, фамилия

ФГИС ЕГРН

М.П.

Сведения о частях земельного участка

Земельный участок

Лист № _____ Раздела **4.2** (или объекта недвижимости) Всего листов выписки: _____

Всего листов раздела **4.2**: _____ Всего разделов: _____

26.02.2021 № 99/2021/377692454

Кадастровый номер: **76:23:050205:31**

Номер точки	Координаты, м			Описание закрепления на местности	Средняя квадратическая погрешность определения координат характерных точек границы части земельного участка, м
	X	Y	Z		
1	2	3	4	5	
17	376763.95	1329067.19	данные отсутствуют	данные отсутствуют	0.1
18	376766.16	1329060.98	данные отсутствуют	данные отсутствуют	0.1
19	376765.36	1329060.7	данные отсутствуют	данные отсутствуют	0.1
20	376767	1329056.09	данные отсутствуют	данные отсутствуют	0.1
21	376765.65	1329055.6	данные отсутствуют	данные отсутствуют	0.1
22	376766.19	1329054.1	данные отсутствуют	данные отсутствуют	0.1
23	376762.46	1329052.77	данные отсутствуют	данные отсутствуют	0.1
24	376763.93	1329048.66	данные отсутствуют	данные отсутствуют	0.1
25	376770.49	1329051	данные отсутствуют	данные отсутствуют	0.1
26	376774.32	1329040.26	данные отсутствуют	данные отсутствуют	0.1
27	376768.58	1329038.24	данные отсутствуют	данные отсутствуют	0.1
28	376768.74	1329037.77	данные отсутствуют	данные отсутствуют	0.1
29	376750.69	1329041.21	данные отсутствуют	данные отсутствуют	0.1
30	376747.94	1329049.18	данные отсутствуют	данные отсутствуют	0.1
31	376756.08	1329027.97	данные отсутствуют	данные отсутствуют	данные отсутствуют
32	376754.16	1329033.48	данные отсутствуют	данные отсутствуют	0.1
33	376750.77	1329043.65	данные отсутствуют	данные отсутствуют	0.1

Государственный регистратор

полное наименование должности

подпись

инициалы, фамилия

М.П.

ФГИС ЕГРН

Выписка из Единого государственного реестра недвижимости об объекте недвижимости
 Сведения о частях земельного участка

Земельный участок	
Лист № _____	Раздела 4.2 _____
(вид объекта недвижимости)	
Всего листов раздела 4.2: _____	Всего листов выписки: _____
26.02.2021 № 99/2021/377692454	
Кадастровый номер: 76:23:050205:31	

Номер точки	Координаты, м	Описание закрепления на местности	Средняя квадратическая погрешность определения координат характерных точек границы части земельного участка, м
1	2 3	4	5
34	376748.22 1329051.34	данные отсутствуют	0.1
35	376738.57 1329080.77	данные отсутствуют	данные отсутствуют

Государственный регистратор	ФГИС ЕГРН
полное наименование должности	подпись
	инициалы, фамилия

М.П.

Выписка из Единого государственного реестра недвижимости об объекте недвижимости
Сведения о частях земельного участка

Земельный участок			(вид объекта недвижимости)		
Лист №	Раздела 4.2	Всего листов раздела 4.2:	Всего разделов:	Всего листов выписки:	
26.02.2021 № 99/2021/377692454		Кадастровый номер: 76:23:050205:31			
Сведения о характерных точках границы части (частей) земельного участка					
Учетный номер части: 2					
Система координат: МСК-76					
Зона №					
Номер точки	Координаты, м		Описание закрепления на местности	Средняя квадратическая погрешность определения координат характерных точек границы части земельного участка, м	
	X	Y			
1	2	3	4	5	
1	376736.66	1329080.13	данные отсутствуют	0.1	
2	376757.15	1329087	данные отсутствуют	0.1	
2	376757.15	1329087	данные отсутствуют	0.1	
3	376758.53	1329088.18	данные отсутствуют	0.1	
4	376768.77	1329074.81	данные отсутствуют	0.1	
5	376777.09	1329048.78	данные отсутствуют	0.1	
6	376779.21	1329042.28	данные отсутствуют	0.1	
7	376780.9	1329037.05	данные отсутствуют	0.1	
9	376753.2	1329032.24	данные отсутствуют	0.1	
10	376750.15	1329041.03	данные отсутствуют	0.1	
11	376747.4	1329048.99	данные отсутствуют	0.1	
12	376759.43	1329079.98	данные отсутствуют	0.1	
13	376753.41	1329077.79	данные отсутствуют	0.1	
14	376756.29	1329069.73	данные отсутствуют	0.1	
15	376761.47	1329071.58	данные отсутствуют	0.1	
16	376763.14	1329066.91	данные отсутствуют	0.1	
Государственный регистратор			ФГИС ЕГРН		
полное наименование должности			подпись		
			инициалы, фамилия		

М.П.

Выписка из Единого государственного реестра недвижимости об объекте недвижимости
Сведения о частях земельного участка

Земельный участок

Лист № _____ Раздела 4.2 (вид объекта недвижимости) Всего листов выписки: _____
 Всего листов раздела 4.2: _____ Всего разделов: _____
 26.02.2021 № 99/2021/377692454
 Кадастровый номер: 76:23:050205:31

Номер точки	Координаты, м X Y	Описание закрепления на местности	Средняя квадратическая погрешность определения координат характерных точек границы части земельного участка, м
1	2 3	4	5
17	376763.95 1329067.19	данные отсутствуют	0.1
18	376766.16 1329060.98	данные отсутствуют	0.1
19	376765.36 1329060.7	данные отсутствуют	0.1
20	376767 1329056.09	данные отсутствуют	0.1
21	376765.65 1329055.6	данные отсутствуют	0.1
22	376766.19 1329054.1	данные отсутствуют	0.1
23	376762.46 1329052.77	данные отсутствуют	0.1
24	376763.93 1329048.66	данные отсутствуют	0.1
25	376770.49 1329051	данные отсутствуют	0.1
26	376774.32 1329040.26	данные отсутствуют	0.1
27	376768.58 1329038.24	данные отсутствуют	0.1
28	376768.74 1329037.77	данные отсутствуют	0.1
29	376750.69 1329041.21	данные отсутствуют	0.1
30	376747.94 1329049.18	данные отсутствуют	0.1
31	376756.08 1329027.97	данные отсутствуют	данные отсутствуют
32	376754.16 1329033.48	данные отсутствуют	0.1
33	376750.77 1329043.65	данные отсутствуют	0.1

Государственный регистратор

полное наименование должности	подпись	ФГИС ЕГРН
		инициалы, фамилия

М.П.

Выписка из Единого государственного реестра недвижимости об объекте недвижимости
 Сведения о частях земельного участка

Земельный участок	
Лист № _____	Раздела <u>4.2</u>
(вид объекта недвижимости)	
Всего листов раздела <u>4.2</u> :	Всего листов выписки: _____
26.02.2021 № 99/2021/377692454	
Кадастровый номер: <u>76:23:050205:31</u>	

Номер точки	Координаты, м X Y	Описание закрепления на местности	Средняя квадратическая погрешность определения координат характерных точек границы части земельного участка, м
1	2 3	4	5
34	376748.22 1329051.34	данные отсутствуют	0.1
35	376738.57 1329080.77	данные отсутствуют	данные отсутствуют

Государственный регистратор	ФГИС ЕГРН
полное наименование должности	подпись
	инициалы, фамилия

М.П.